

# 港まつり期間中の交通規制等にご協力を願います

函館港まつり実行委員会  
北海道新聞函館支社  
函館西警察署・函館中央警察署

◎ 函館港まつりは**8月1日(金)**から**5日(火)**まで盛大に開催いたします。交通規制等を実施する所には交通標識や案内板を立て、交通指導員や警備員が交通誘導にあたります。ご協力をお願いいたします。

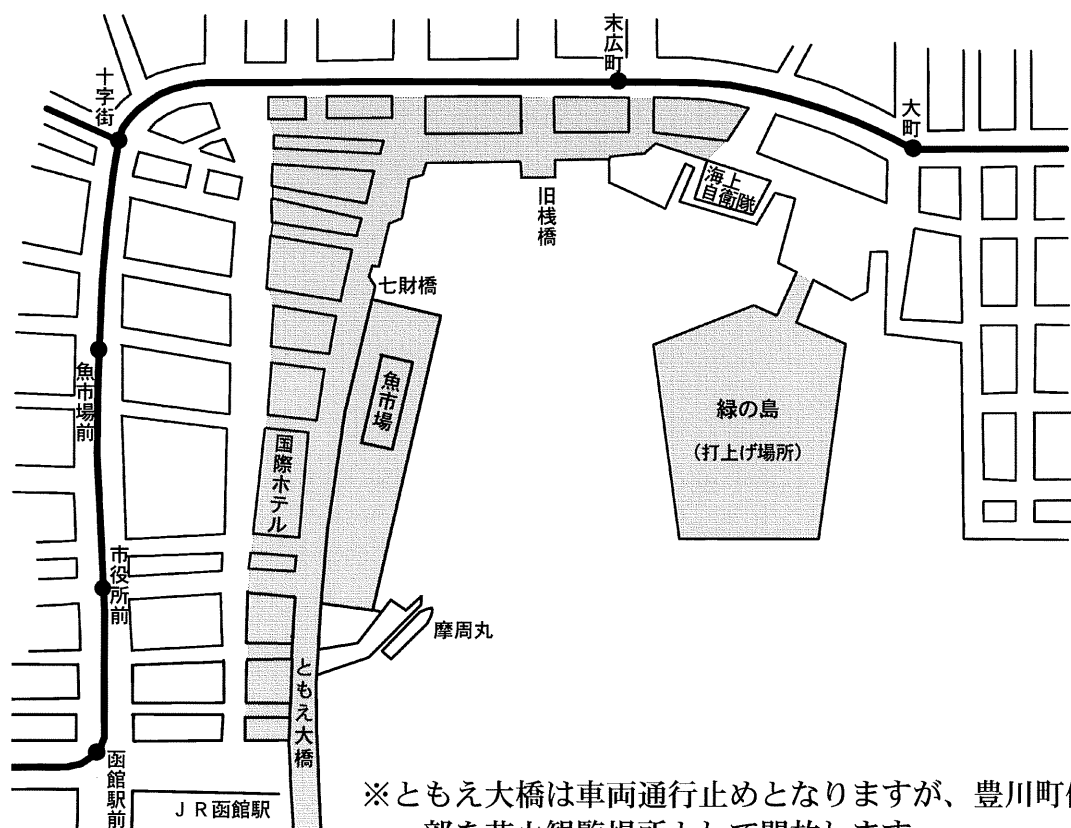
**8月1日(金)**

◇ 第59回道新花火大会 荒天の場合は5日(火)に延期

- 規制等時間：午後6時から午後10時30分頃まで
- 規制等区域：下記規制図によります。

第59回道新花火大会規制図

交通規制等区域（午後6時から）



- ※ともえ大橋は車両通行止めとなりますが、豊川町側車道の一部を花火観覧場所として開放します。
- ※旧シーポートプラザ前と万代町側のともえ大橋につながるらせん階段、遊歩道などは、閉鎖となりますのでご注意ください。
- ※緑の島は、7月30日(水)正午から立ち入り禁止となります。

**8月2日(土)**

◇ ワッショイはこだて（十字街・松風コース）雨天の場合は4日(月)に延期。

- 規制等時間：午後4時25分から午後9時30分まで十字街～駅前～松風町間のパレードコースとその周辺が通行止めになります。ただし、集合地点（銀座通り）は午後3時30分、十字街～豊川町間は午後3時50分から通行止めになります。
- 規制等区域：下記規制図によります。

ワッショイはこだて（十字街・松風コース）規制図

集合地点  
交通規制等区域



**8月3日(日)**

◇ ワッショイはこだて（堀川・五稜郭コース）雨天の場合は4日(月)に延期。

- 規制等時間：午後3時50分から午後9時30分まで  
昭和橋電停～千代台～行啓通～道新手前のパレードコースとその周辺が通行止めになります。  
ただし、集合地点の堀川広路周辺は午後3時から通行止めになります。

※2日・3日両日雨天の場合、堀川・五稜郭コースは中止します。

- 規制等区域：右の規制図によります。

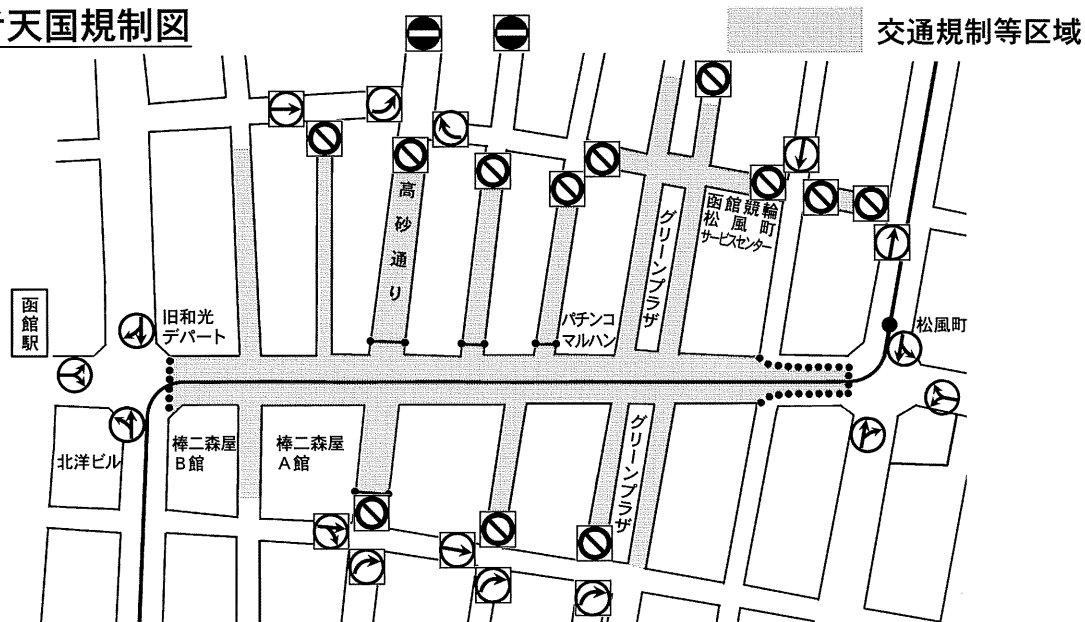
**8月5日(火)**

◇ 歩行者天国（小雨決行）

- 規制等時間：午後4時から午後8時まで
- 規制等区域：函館駅前から松風町間の電車通りが通行止めになります。  
なお、高砂通り（棒二森屋横から若松広小路まで）等も同様に規制されますので、ご注意下さい。

※8月5日に第59回道新花火大会を実施する場合は、歩行者天国および歩行者天国で開催予定のイベントは全て中止となります。

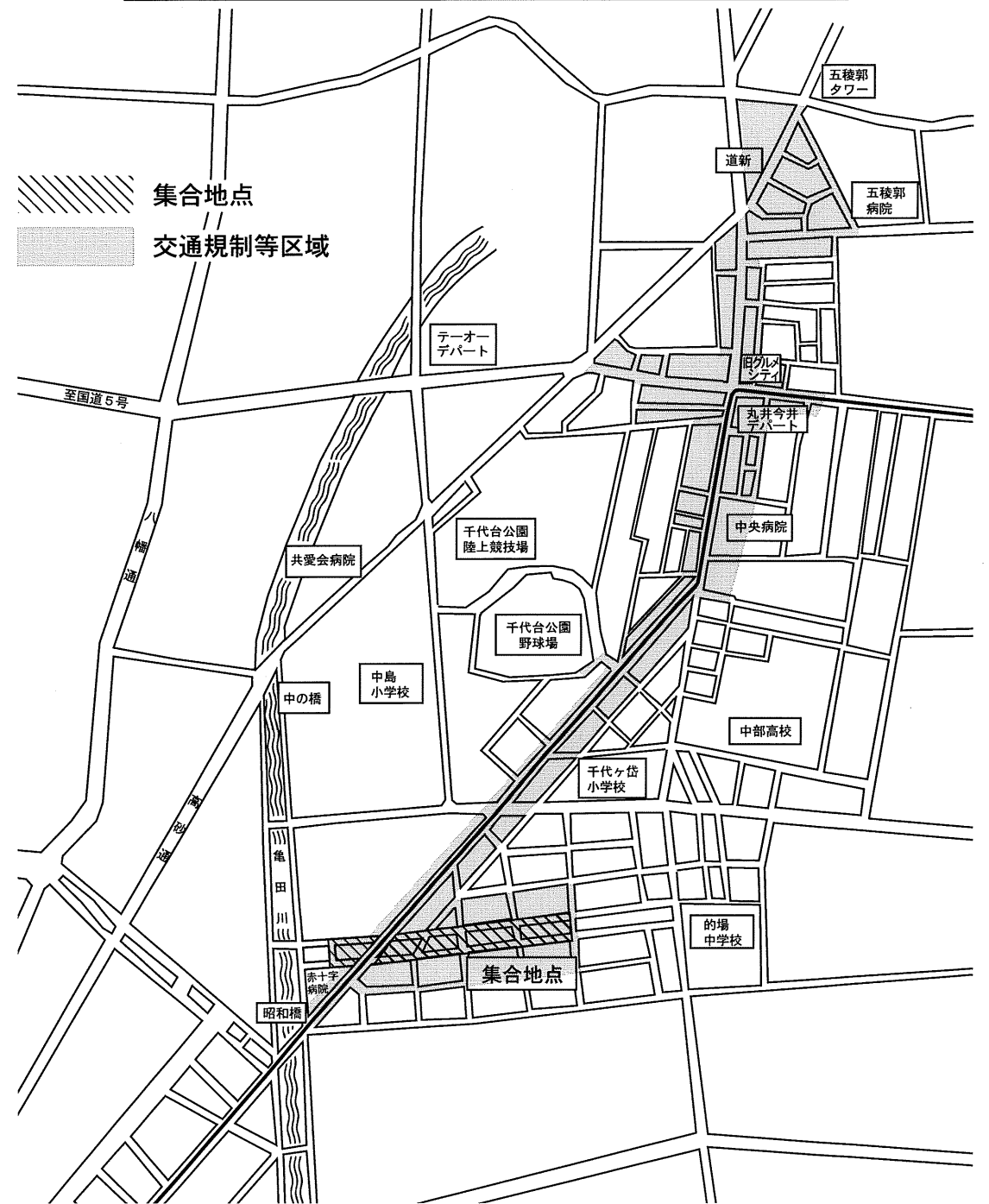
歩行者天国規制図



**お願い**

- 港まつりの期間中は、周辺道路は車の混雑が予想され、特に、交通規制等区域周辺の道路での路上駐車は、緊急車両や公共交通機関の通行の妨げになりますので、お出かけ・お帰りの際は、公共交通機関を利用しましょう。
- ゴミは、各自で持ち帰りましょう。

ワッショイはこだて（堀川・五稜郭コース）規制図



◎ 「ワッショイはこだて・歩行者天国」  
函館港まつり実行委員会

- 一般社団法人函館国際観光  
コンベンション協会 TEL 27-3535
- 函館市観光部 TEL 21-3323
- 函館商工会議所 TEL 23-1181

◎ 「第59回道新花火大会」

- 北海道新聞函館支社 TEL 32-5130